

# 台風第7号や梅雨前線の影響について(第1報)

(暴風、土砂災害、低い土地の浸水、河川の増水や氾濫に厳重に警戒。高波に警戒。高潮に注意・警戒。) 令和8年6月24日12時20分

## <現在の状況>

- 24日(水)9時現在、台風第7号は沖縄の南を暴風域を伴って強い勢力で北に進んでいる。また、九州に停滞する梅雨前線の活動が活発となっている。

## <今後の見通し>

- 台風**
  - 台風第7号は、暴風域を伴って強い勢力で26日(金)にかけて沖縄地方や奄美地方に接近するおそれがある。
  - 27日(土)から28日(日)にかけて、速度を速めながら暴風域を伴って九州・四国・近畿・東海・関東甲信地方に接近するおそれがある。ただし、上空の気圧の谷の影響によっては、台風の進路や勢力の予報が変わる可能性があり、不確実性がある。
  - 台風第8号は、海面水温の低い領域を進むため、あまり発達せずに26日から27日にかけて日本の南の海上を北上する見込み。

## ○暴風・高波・高潮

- 沖縄地方や奄美地方、九州から関東甲信地方では、暴風や大しけ、警戒級の高潮が発生するおそれがある。

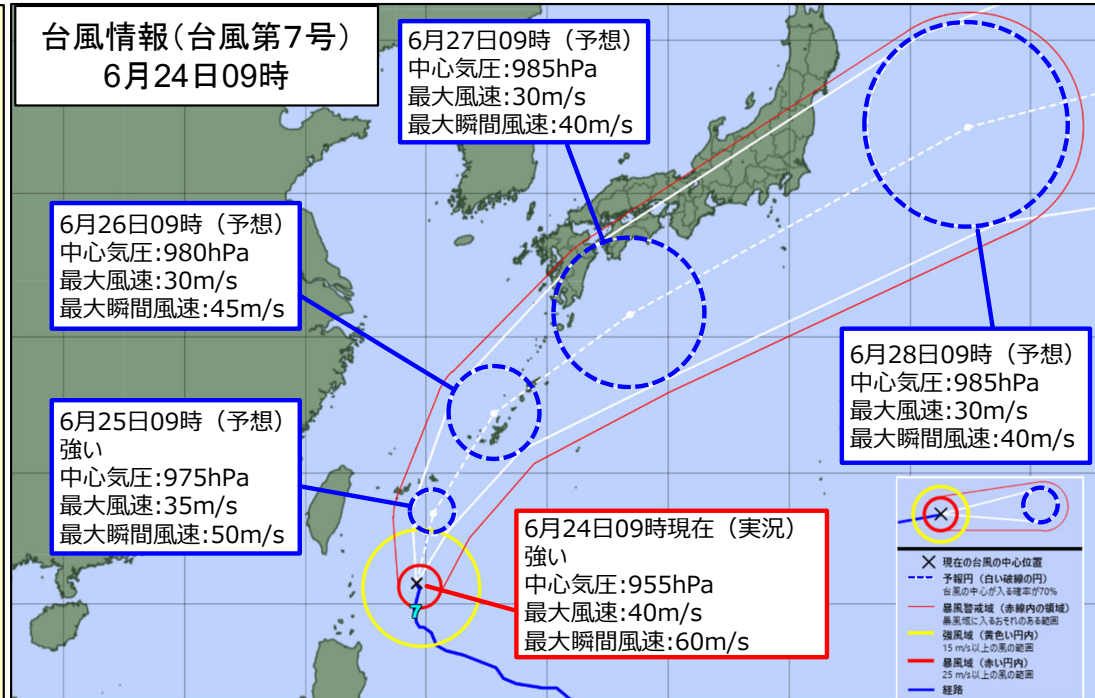
## ○大雨

- 沖縄地方や奄美地方、九州から関東甲信地方では、台風本体や台風周辺の雨雲の影響で、警戒級の大雨となるおそれがある。
- 九州から関東甲信地方では、梅雨前線の影響で台風が近づく前から大雨となり、地域によっては線状降水帯が既に発生して災害の危険度が高まっている所がある。また、台風本体の接近により総雨量が多くなり、大雨が続くおそれがある。

## <警戒事項>

- 暴風、土砂災害、低い土地の浸水、河川の増水や氾濫に厳重に警戒。高波に警戒。高潮に注意・警戒。

## 台風情報(台風第7号) 6月24日09時



## 【警戒級となる可能性のある期間】6月24日11時時点

		日	24日	25日	26日	27日	28日	29日
四国地方	大雨・土砂							
	暴風							
	波浪							
	高潮							
九州北部地方	大雨・土砂							
	暴風							
	波浪							
九州南部	大雨・土砂							
	暴風							
	波浪							
奄美地方	大雨・土砂							
	暴風							
	波浪							
沖縄地方	大雨・土砂							
	暴風							
	波浪							
関東甲信地方	大雨・土砂							
	暴風							
	波浪							
	高潮							
伊豆諸島	大雨・土砂							
	暴風							
東海地方	大雨・土砂							
	暴風							
近畿地方	大雨・土砂							
	暴風							
	波浪							
中国地方	大雨・土砂							
	高潮							

(■可能性がある、■可能性が高い)

## 【暴風・高波の見通し】(単位(風):m/s (波):m)

地域	24日		25日		26日	
	最大風速(最大瞬間風速)	波の高さ	最大風速(最大瞬間風速)	波の高さ	最大風速(最大瞬間風速)	波の高さ
奄美地方	10未満	2.5	10(20)	4	30(45)	6
沖縄地方	15(25)	5	25(35)	7	30(45)	7

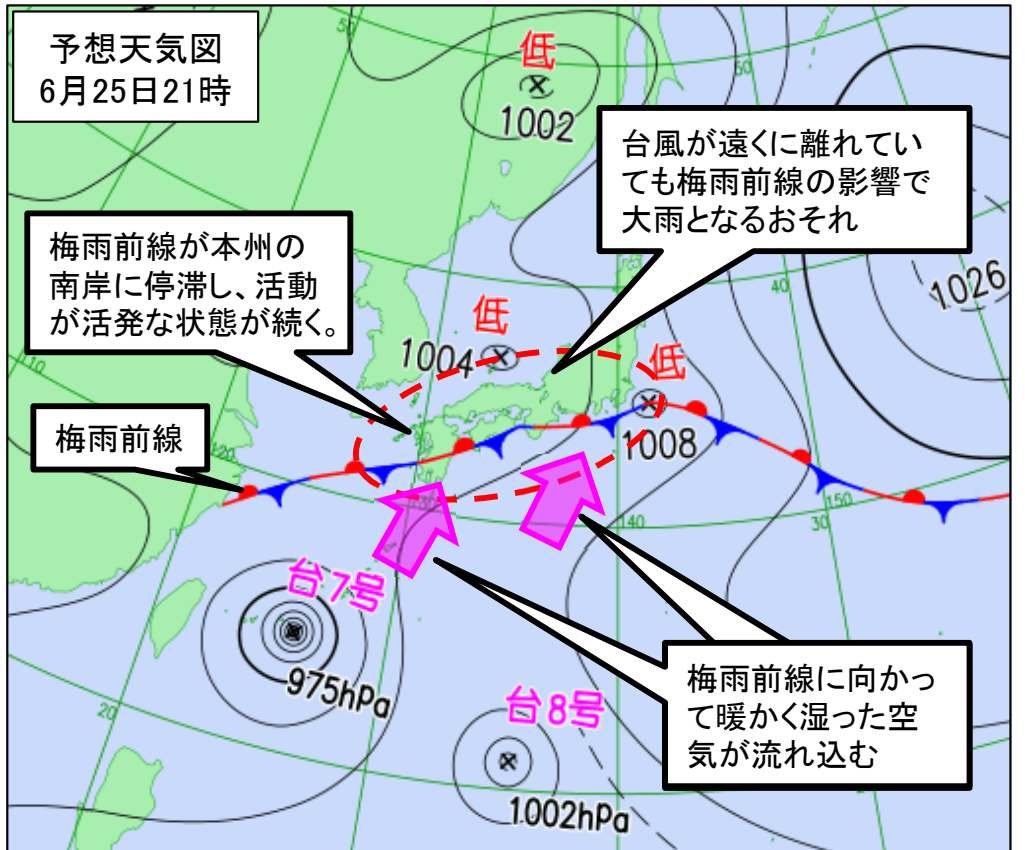
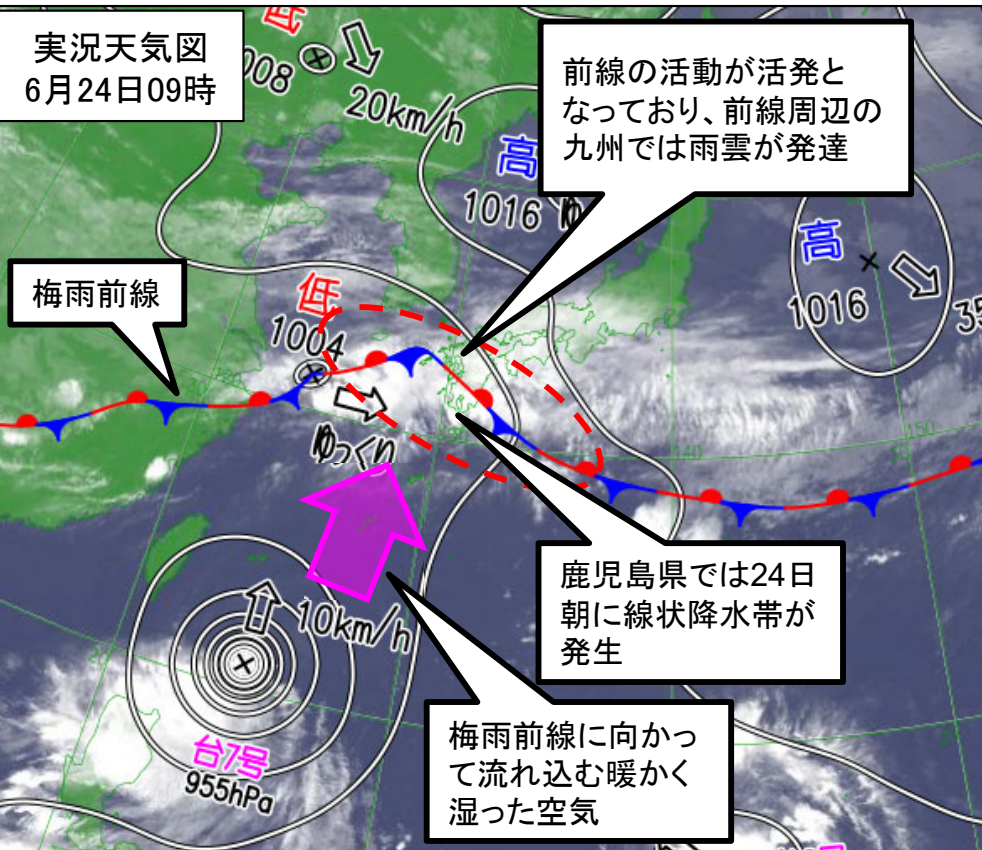
## 【大雨の見通し】(単位:mm、多い所)

地域	25日12時までの24時間雨量	26日12時までの24時間雨量	27日12時までの24時間雨量
	伊豆諸島	120	60
東海地方	200	80	60
近畿地方	200	100	50
中国地方	100	50	50
四国地方	300	120	80
九州北部地方	200	150	80
九州南部	250	120	150
奄美地方	50未満	50未満	200
沖縄地方	50未満	100	120

# 気象の概況

## <気象の概況>

- 台風第7号は24日(水)9時現在、沖縄の南を暴風域を伴って強い勢力で北に進んでいる。最大風速は40メートル(猛烈な風)、最大瞬間風速は60メートル。
- 梅雨前線が東シナ海から九州を通して日本の南にのびており、前線の活動が活発となっている。九州では台風から離れているが梅雨前線の影響で大雨となっており、長崎県では24日朝までの24時間雨量が6月の平年の1ヶ月の降水量に匹敵する300ミリを超える記録的な大雨となっている所がある。
- 台風は、26日(金)にかけて暴風域を伴って沖縄地方や奄美地方に接近、その後、27日(土)から28日(日)にかけて、速度を速めながら暴風域を伴って九州・四国・近畿・東海・関東甲信地方に接近する可能性がある。
- 台風第8号は、海面水温の低い領域を進むためあまり発達せず26日から27日にかけて日本の南の海上を北上する見込み。
- 九州・四国・近畿・東海・関東甲信地方では、梅雨前線の影響で台風が近づく前から大雨となるおそれがあり、地域によっては線状降水帯が発生して災害の危険度が急激に高まるおそれがある。また、台風本体の接近により総雨量が多くなり、28日にかけて大雨が続くおそれがある。

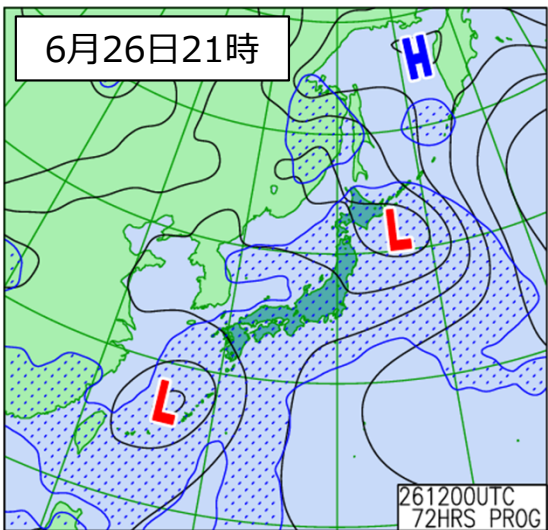


# 向こう1週間の天気(6月24日から7月1日)

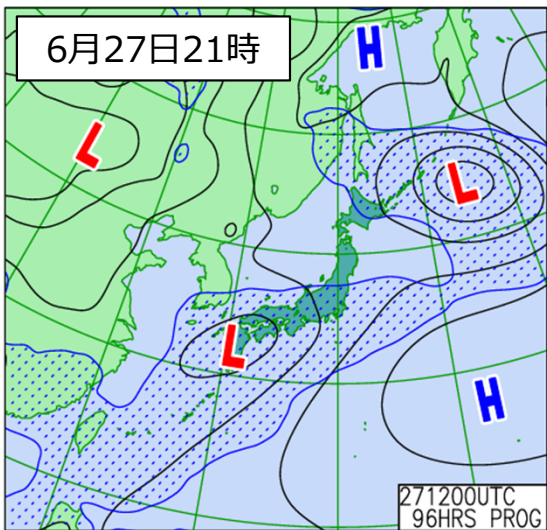
日付	今日 24日(水)	明日 25日(木)	明後日 26日(金)	27日(土)	28日(日)	29日(月)	30日(火)	01日(水)
<b>旭川</b>	晴時々曇 	晴時々曇 	曇後雨 	曇一時雨 	曇時々晴 	晴時々曇 	晴時々曇 	曇時々晴 
降水確率(%)	- / - / 10	0 / 0 / 10	50	60	30	20	20	30
信頼度	-	-	-	B	A	A	A	A
最低/最高(°C)	- / 24	12 / 28	15 / 25	14 / 23	13 / 24	13 / 25	13 / 26	13 / 27
<b>札幌</b>	晴時々曇 	晴時々曇 	曇後雨 	曇一時雨 	晴時々曇 	晴時々曇 	晴時々曇 	曇時々晴 
降水確率(%)	- / - / 0	0 / 0 / 10	50	50	20	20	20	30
信頼度	-	-	-	C	A	A	A	A
最低/最高(°C)	- / 24	16 / 26	18 / 24	16 / 24	16 / 24	16 / 24	15 / 25	16 / 26
<b>青森</b>	晴 	晴後曇 	雨時々止む 	曇 	曇時々晴 	晴時々曇 	晴時々曇 	曇時々晴 
降水確率(%)	- / - / 10	0 / 0 / 10	80	40	30	20	20	30
信頼度	-	-	-	B	A	A	A	A
最低/最高(°C)	- / 24	14 / 28	17 / 21	18 / 26	16 / 24	16 / 23	15 / 25	16 / 25
<b>秋田</b>	晴 	晴後時々曇 	雨時々止む 	曇 	曇時々晴 	晴時々曇 	晴時々曇 	曇時々晴 
降水確率(%)	- / - / 0	0 / 0 / 10	80	40	30	20	20	30
信頼度	-	-	-	B	B	A	B	A
最低/最高(°C)	- / 25	17 / 28	20 / 24	19 / 26	18 / 27	18 / 26	17 / 27	18 / 28
<b>仙台</b>	晴後曇 	曇後一時雨 	曇時々雨 	曇時々晴 	曇 	曇時々晴 	曇時々晴 	曇 
降水確率(%)	- / - / 10	20 / 20 / 50	70	30	40	30	30	40
信頼度	-	-	-	A	C	B	B	B
最低/最高(°C)	- / 24	19 / 24	18 / 27	19 / 29	17 / 24	17 / 24	17 / 24	17 / 25
<b>新潟</b>	晴 	曇 	曇時々雨 	曇一時雨 	曇 	晴時々曇 	曇時々晴 	曇 
降水確率(%)	- / - / 0	0 / 20 / 20	70	50	40	20	30	40
信頼度	-	-	-	C	C	B	B	B
最低/最高(°C)	- / 25	21 / 28	20 / 27	20 / 27	20 / 25	20 / 27	19 / 28	20 / 28
<b>金沢</b>	晴後曇 	雨後曇 	曇時々雨 	曇一時雨 	曇 	晴時々曇 	曇時々晴 	曇 
降水確率(%)	- / - / 10	60 / 50 / 20	70	50	40	20	30	40
信頼度	-	-	-	C	C	B	B	B
最低/最高(°C)	- / 27	20 / 26	20 / 27	20 / 27	21 / 26	21 / 27	21 / 28	21 / 28
<b>東京</b>	曇 	雨時々止む 	曇時々雨 	曇時々雨 	曇一時雨 	曇時々晴 	曇 	曇 
降水確率(%)	- / - / 10	70 / 80 / 70	60	70	50	30	40	30
信頼度	-	-	-	C	C	C	B	B
最低/最高(°C)	- / 26	19 / 21	19 / 27	20 / 25	21 / 26	20 / 27	19 / 27	20 / 27
<b>長野</b>	晴後曇 	雨後曇 	曇時々雨 	曇時々雨 	曇 	曇時々晴 	曇 	曇 
降水確率(%)	- / - / 10	50 / 60 / 40	60	70	40	30	40	40
信頼度	-	-	-	C	C	C	B	C
最低/最高(°C)	- / 28	19 / 23	18 / 28	17 / 28	19 / 25	18 / 28	18 / 29	19 / 28
<b>名古屋</b>	曇後一時雨 	雨 	曇時々雨 	曇時々雨 	曇 	曇 	曇 	曇 
降水確率(%)	- / - / 10	80 / 80 / 80	70	70	40	30	40	40
信頼度	-	-	-	B	C	B	B	B
最低/最高(°C)	- / 27	20 / 23	21 / 28	20 / 25	22 / 30	22 / 30	21 / 29	21 / 28

日付	今日 24日(水)	明日 25日(木)	明後日 26日(金)	27日(土)	28日(日)	29日(月)	30日(火)	01日(水)
<b>大阪</b>	雨 	雨 	曇時々雨 	曇時々雨 	曇 	曇時々晴 	曇 	曇一時雨 
降水確率(%)	- / - / 80	90 / 80 / 70	70	70	40	30	40	50
信頼度	-	-	-	B	C	B	B	C
最低/最高(°C)	- / 25	20 / 25	21 / 26	20 / 25	23 / 28	22 / 30	22 / 29	22 / 28
<b>高松</b>	雨 	雨時々止む 	曇時々雨 	曇時々雨 	曇 	曇時々晴 	曇 	曇一時雨 
降水確率(%)	- / - / 90	90 / 80 / 50	60	70	40	30	40	50
信頼度	-	-	-	B	C	B	B	C
最低/最高(°C)	- / 22	21 / 25	21 / 27	20 / 25	22 / 29	22 / 30	22 / 28	22 / 27
<b>松江</b>	雨 	曇時々雨 	曇一時雨 	曇一時雨 	曇時々晴 	晴時々曇 	曇 	曇 
降水確率(%)	- / - / 70	80 / 50 / 40	60	60	30	30	40	40
信頼度	-	-	-	C	C	B	B	C
最低/最高(°C)	- / 23	20 / 27	21 / 26	19 / 25	20 / 26	20 / 27	20 / 28	20 / 28
<b>広島</b>	雨 	雨時々止む 	曇一時雨 	曇時々雨 	曇 	曇時々晴 	曇 	曇一時雨 
降水確率(%)	- / - / 90	90 / 70 / 50	60	70	40	30	40	50
信頼度	-	-	-	B	C	B	B	C
最低/最高(°C)	- / 21	20 / 26	22 / 26	20 / 25	22 / 28	22 / 30	21 / 28	21 / 26
<b>高知</b>	雨 	雨時々止む 	曇時々雨 	曇時々雨 	曇 	曇 	曇一時雨 	曇一時雨 
降水確率(%)	- / - / 100	90 / 90 / 60	80	70	40	40	50	50
信頼度	-	-	-	B	C	B	C	C
最低/最高(°C)	- / 21	21 / 25	19 / 24	21 / 26	22 / 29	22 / 29	21 / 28	21 / 26
<b>福岡</b>	雨 	雨後曇 	曇時々雨 	曇一時雨 	晴時々曇 	曇時々晴 	曇 	曇一時雨 
降水確率(%)	- / - / 90	80 / 70 / 40	60	60	30	30	40	50
信頼度	-	-	-	B	C	B	C	C
最低/最高(°C)	- / 24	23 / 27	22 / 24	21 / 26	22 / 27	22 / 29	22 / 28	23 / 28
<b>鹿児島</b>	雨 	雨 	曇時々雨 	曇時々雨 	曇 	曇 	曇一時雨 	曇一時雨 
降水確率(%)	- / - / 90	90 / 80 / 50	80	70	40	40	50	50
信頼度	-	-	-	B	C	C	C	C
最低/最高(°C)	- / 27	24 / 28	25 / 27	24 / 29	23 / 30	22 / 30	23 / 28	23 / 29
<b>奄美</b>	晴時々曇 	曇時々晴 	雨で暴風を伴う 	曇時々雨 	曇一時雨 	曇一時雨 	曇一時雨 	曇一時雨 
降水確率(%)	- / - / 20	20 / 20 / 20	90	70	50	50	50	50
信頼度	-	-	-	B	C	C	C	C
最低/最高(°C)	- / 33	26 / 33	26 / 33	26 / 30	25 / 30	24 / 30	25 / 31	26 / 31
<b>那覇</b>	晴時々曇 	晴後一時雨 	雨で暴風を伴う 	曇一時雨 	曇一時雨 	曇 	曇時々晴 	曇時々晴 
降水確率(%)	- / - / 20	10 / 10 / 20	80	60	50	40	30	30
信頼度	-	-	-	C	C	C	B	B
最低/最高(°C)	- / 33	28 / 32	27 / 31	27 / 31	27 / 31	27 / 33	28 / 32	28 / 33
<b>石垣</b>	晴後曇 	曇時々雨 	曇時々雨 	曇一時雨 	曇一時雨 	曇時々晴 	曇時々晴 	曇時々晴 
降水確率(%)	- / - / 20	30 / 50 / 60	50	50	50	30	30	30
信頼度	-	-	-	C	C	B	A	A
最低/最高(°C)	- / 32	28 / 31	28 / 31	27 / 31	28 / 32	28 / 32	29 / 33	29 / 33

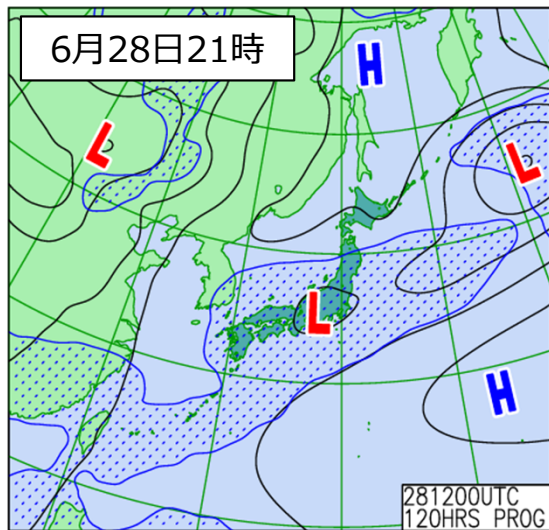
# 参考資料: 今後1週間の見通し



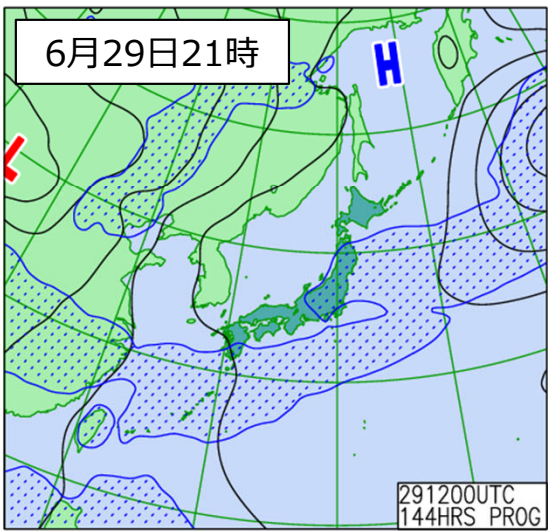
SURFACE PRESS, PRECIP(48-72)



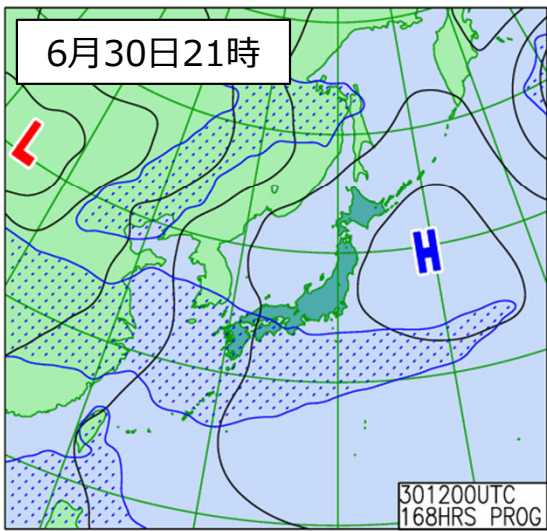
SURFACE PRESS, PRECIP(72-96)



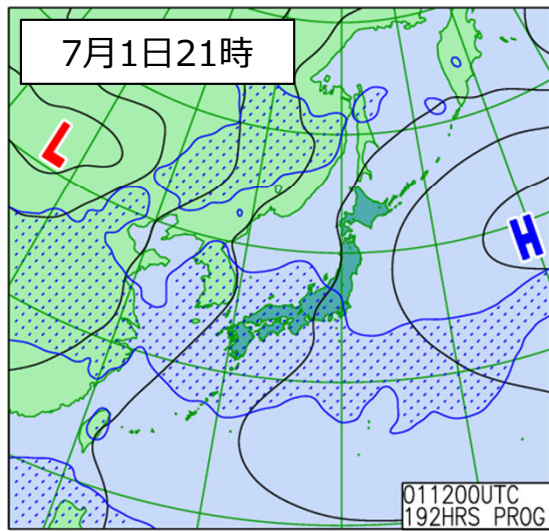
SURFACE PRESS, PRECIP(96-120)



SURFACE PRESS, PRECIP(120-144)



SURFACE PRESS, PRECIP(144-168)



SURFACE PRESS, PRECIP(168-192)

**L** : 低気圧又は台風、**H** : 高気圧  
 ※ハッチ域は降水が予想される地域

## ○雨や風、波に関する用語

1時間雨量	用語
10mm以上～ 20mm未満	やや強い雨
20mm以上～ 30mm未満	強い雨
30mm以上～ 50mm未満	激しい雨
50mm以上～ 80mm未満	非常に激しい雨
80mm以上～	猛烈な雨

最大風速	用語
10m/s以上～ 15m/s未満	やや強い風
15m/s以上～ 20m/s未満	強い風
20m/s以上～ 30m/s未満	非常に強い風
30m/s以上～	猛烈な風

波高	用語
4mを超え6mまで	しける
6mを超え9mまで	大しけ
9mを超える	猛烈にしける

## ○台風の大きさと強さ

台風の大きさ	風速15m/s以上の半径
大型(大きい)	500km以上～800km未満
超大型(非常に大きい)	800km以上

台風の強さ	最大風速
強い	33m/s以上～44m/s未満
非常に強い	44m/s以上～54m/s未満
猛烈な	54m/s以上